



























# Часть 4.1 Карта зон с особыми условиями использования территории города Челябинска

## Условные обозначения

-  Границы города
-  [не удалось заполнить значение]
-  Зоны охраны объектов культурного наследия
-  Защитная зона объекта культурного наследия
-  Защитная зона объекта культурного наследия (недействующие)
-  Защитная зона объекта культурного наследия (существующие)
-  Санитарно-защитная зона
-  Санитарно-защитная зона предприятий, сооружений и иных объектов (существующие)
-  Охранная зона инженерных коммуникаций
-  Охранная зона трубопроводов (существующие)
-  Охранная зона железных дорог (существующие)
-  Водоохранная (рыбоохранная) зона
-  Прибрежная защитная полоса
-  Зона затопления (существующие)
-  Зона подтопления (существующие)
-  Зоны санитарной охраны источников питьевого и хозяйственно-бытового водоснабжения
-  Зоны санитарной охраны источников питьевого и хозяйственно-бытового водоснабжения (недействующие)
-  Зоны санитарной охраны источников питьевого и хозяйственно-бытового водоснабжения (существующие)
-  Охранная зона особо охраняемых природных территорий (недействующие)
-  Охранная зона иного назначения
-  Зона ограничений передающего радиотехнического объекта(существующие)
-  Иные зоны с особыми условиями использования
-  Иные зоны с особыми условиями использования (недействующие)
-  Оси улиц
-  ЗОУИТ
-  ЕГРН Границы водных объектов

