


ООО «Архитектурно-строительное бюро ГИС»

Свидетельство СРО Союз проектных организаций

Южного Урала № СРО-П-123-25012010



## Проект

Благоустройство земельного участка по  
адресу: г. Челябинск, Тракторозаводский  
район, ул. Линейная, вблизи участка с  
кадастровым номером 74:36:0210003:7

Шифр  
Стадия  
Раздел

09-01-20  
Эскизный проект  
ЭП

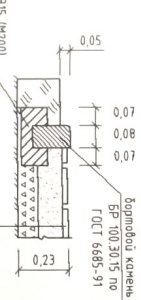
Главный инженер проекта

Жуков А.В.

г. Челябинск  
2020г.

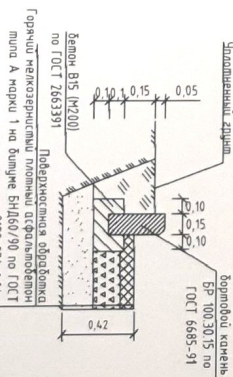
# Конструкция покрытия М 1:20

Плиточное покрытие тротуара



Бетон БС 15(200)	по ГОСТ 24643-91
Песок-щебеньная смесь С1	по ГОСТ 25601-2009 - 0,05м
Щебено-песчаная смесь С1	по ГОСТ 25601-2009 - 0,05м
Фракционный состав 20-40	по ГОСТ 8267-93
Арматура	по ГОСТ 8267-93

Асфальтобетонное покрытие  
двухрядной



Бетон БС 15(200)	по ГОСТ 24643-91
Песок-щебеньная смесь С1	по ГОСТ 25601-2009 - 0,05м
Щебено-песчаная смесь С1	по ГОСТ 25601-2009 - 0,05м
Фракционный состав 20-40	по ГОСТ 8267-93
Арматура	по ГОСТ 8267-93

## УСЛОВНЫЕ ОБОЗНАЧЕНИЯ

Граница благоустройства проектируемой тротуара

Проектируемые тротуары

Проектируемая спортивная площадка

Место устройства пониженного бортового камня для передвижения маломобильных групп населения

Для подготовки проекта

С. Чирков



09-01-20

ЭП

2. Челябинск, Тракторозаводский район, ул. Линейная, вблизи участка с кадастровым номером 74-36-0210003-7

Благоустройство земельного участка

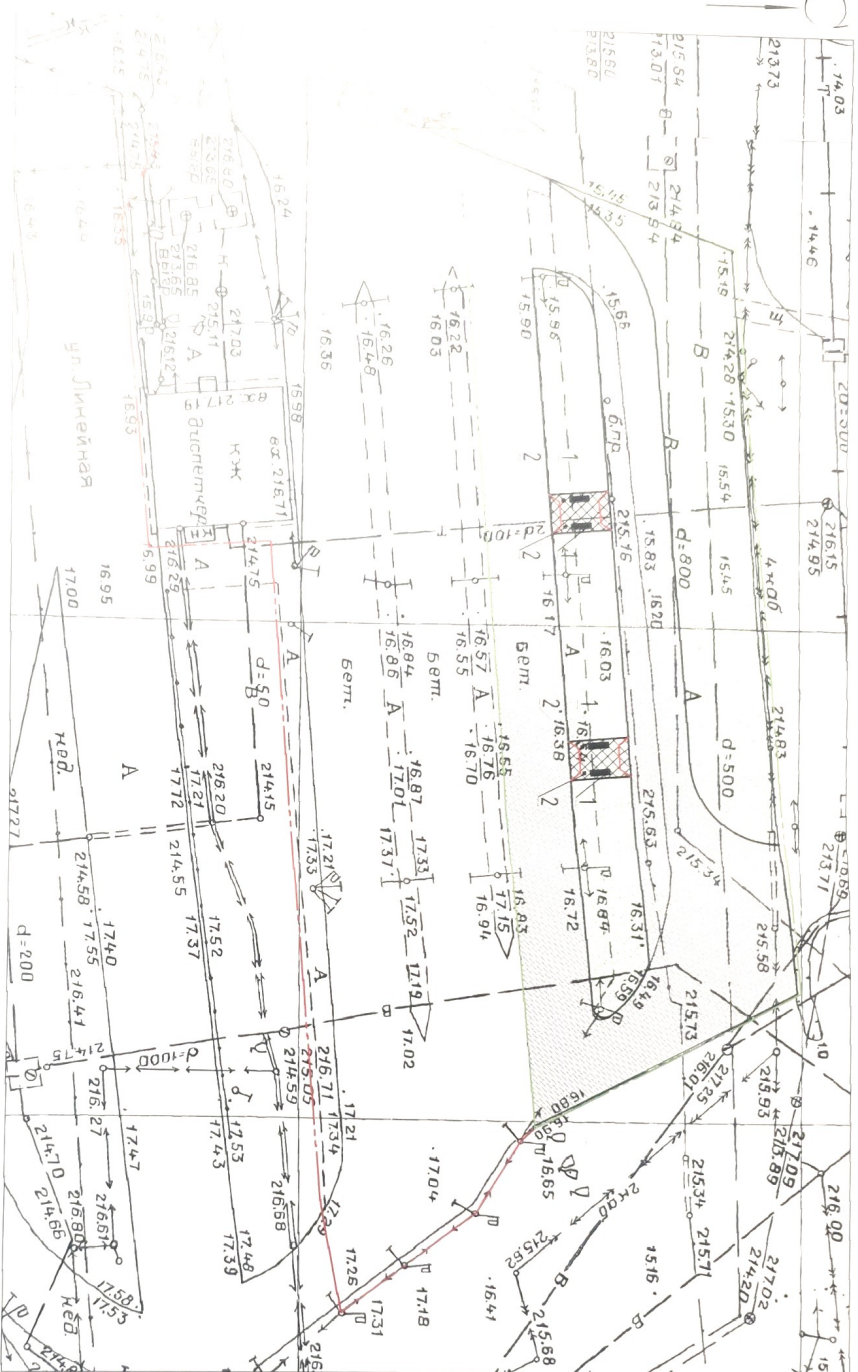
План покрытия. План устройства малых архитектурных форм.

Смодель Лист Листов

П 3

ООО "АСБ ГИС"

Формат А3



## ОБЪЕМ РАБОТ

Наименование	Ед. изм.	Количество	Примечание
Мошение тротуарной плитки	м <sup>2</sup>	48,0	
Устройство асфальтобетонного покрытия/автомаркировка	м <sup>2</sup>	1392,0	
Бортовой камень 100х20х15	п.м.	24,0	
Бортовой камень 100х20х15	п.м.	235,0	

## ВЕДОМОСТЬ МАЛЫХ АРХИТЕКТУРНЫХ ФОРМ

Поз	Обозначение	Наименование	Кол	Примечание
1	.	Урна	2	Брус ЧМПК 29
2	-	Камень	2	Груда Комфорт 2м ЧМПК 170

Взам инв	Подп. и дата	Инв подл
----------	--------------	----------