

Объекты культурного наследия, границы их территорий.

[illegible]СОСНОВСКИЙ
МУНИЦИПАЛЬНЫЙ РАЙОН

КРАСНОАРМЕЙСКИЙ
МУНИЦИПАЛЬНЫЙ РАЙОН





**КОПЕЙСКИЙ
МУНИЦИПАЛЬНЫЙ РАЙОН**

Условные обозначения:

Границы субъектов Российской Федерации,
муниципальных образований, населенных пунктов.





— — — — — Граница Челябинского городского округа
 — — — — — Граница городского района
 — — — — — Граница населенного пункта г. Челябинска

Зоны с особыми условиями использования территорий:

Утвержденные	Ориентировочные (расчетные)	
		Охранная зона объекта культурного наследия
		Зона регулирования застройки и хозяйственной деятельности
		Зона охраняемого природного ландшафта
		Объединенная зона охраны объекта культурного наследия

Объекты культурного наследия, границы их территорий.

существ. планир.

	Границы территорий объектов культурного наследия
	Объект культурного наследия (памятник истории и культуры)
	Объект археологического наследия
	Ансамбль

Линия сводки с пустом ГТТ 10.2

								Муниципальный контракт № 1423 от 03.07.2023 г.				
								Проект внесения изменений в Генеральный план города Челябинска, утвержденный решением Челябинской городской Думы от 21.12.2021 № 254				
Изм.	Холст.			Лист	№ док.	Парр.	Дата					
Рис.об.												
Проверил												
Нач. отдела												
Защ. группы												
Инстр.												
								Материалы по обоснованию				
								Карты с описанием условий использования территории, связанных с объектом обременения, расположенного на территории	Страница	Лист	Листов	
									ГП	10 (1,2)	3	
								Объем и характер планируемых работ «Датум Групп»				