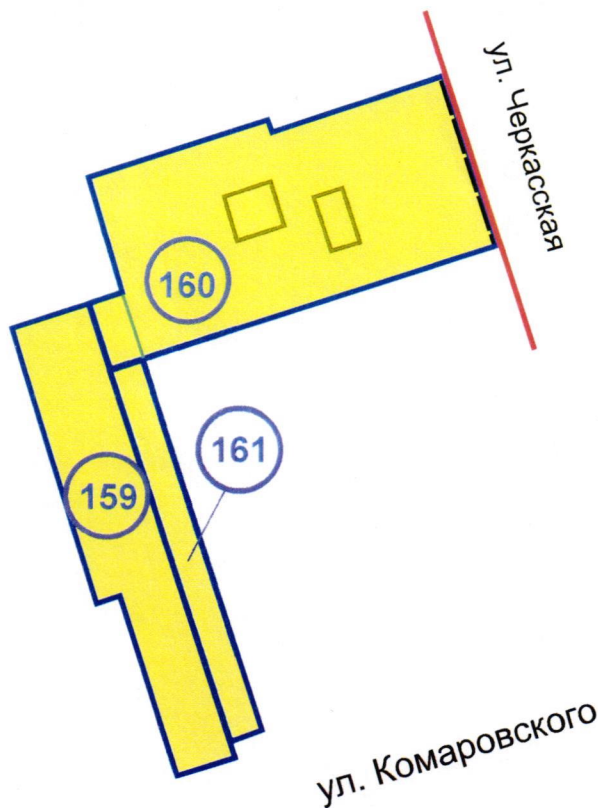









Фрагмент плана межевания территории. М 1:1000



Условные обозначения

-  Действующие красные линии
-  Линии отступа от красных линий
-  Образуемые земельные участки
-  Объекты капитального строительства
-  Условный номер земельного участка
-  Изменения, вносимые данным проектом

*Маши*  
*Линия*

						АПЦ-006.22		
						г.Челябинск, Metallургический район		
Кол.уч.	Изм.	Лист	№ док.	Подпись	Дата			
ГАП		Пахтусова		<i>Ом</i>		Стадия	Лист	Листов
						ПМ	1.1	
Разработ.		Скорикова		<i>Скорикова</i>				
Основная часть проекта межевания территории. План межевания территории, (фрагмент)								

*Утвержденный чертеж без подписей*