

О внесении изменений в решение Челябинской городской Думы от 29.08.2023 № 41/23 «Об утверждении Правил землепользования и застройки города Челябинска» в части территориальных зон 02 26 04 А.3, 05 04 22 В.1.2, 05 18 03 А.7, 07 47 11 В.1.2, 07 47 17 В.4

В соответствии с частью 11 статьи 33 Градостроительного кодекса Российской Федерации, федеральными законами от 06 октября 2003 года № 131-ФЗ «Об общих принципах организации местного самоуправления в Российской Федерации», от 29 декабря 2004 года № 191-ФЗ «О введении в действие Градостроительного кодекса Российской Федерации», Уставом города Челябинска

#### **Челябинская городская Дума**

#### **Р Е Ш А Е Т:**

1. Внести изменения в приложение 3 «Часть 3.1. Карта градостроительного зонирования города Челябинска» к решению Челябинской городской Думы от 29.08.2023 № 41/23 «Об утверждении Правил землепользования и застройки города Челябинска» в части границ территориальной зоны 02 26 04 А.3 (в отношении земельного участка с кадастровым номером 74:12:1207001:397) в Тракторозаводском районе города Челябинска (приложение 1), территориальной зоны 05 04 22 В.1.2 (в отношении земельного участка с кадастровым номером 74:36:0501020:63) в Центральном районе города Челябинска (приложение 2), территориальной зоны 05 18 03 А.7 (в отношении земельного участка с кадастровым номером 74:36:0505003:612) в Центральном районе города Челябинска (приложение 3), территориальных зон 07 47 11 В.1.2 и 07 47 17 В.4 (в отношении земельного участка с кадастровым номером 74:36:0714001:21887) в Курчатовском районе города Челябинска (приложение 4).

2. Внести настоящее решение в раздел 6 «Градостроительство» нормативной правовой базы местного самоуправления города Челябинска.

3. Ответственность за исполнение настоящего решения возложить на начальника Управления по архитектурно-градостроительному проектированию города Челябинска О.С. Никитину.

4. Контроль исполнения настоящего решения поручить постоянной комиссии городской Думы по городскому хозяйству и градостроительству (К.В. Ветхов).

5. Настоящее решение вступает в силу со дня его официального опубликования.

Председатель Челябинской городской Думы

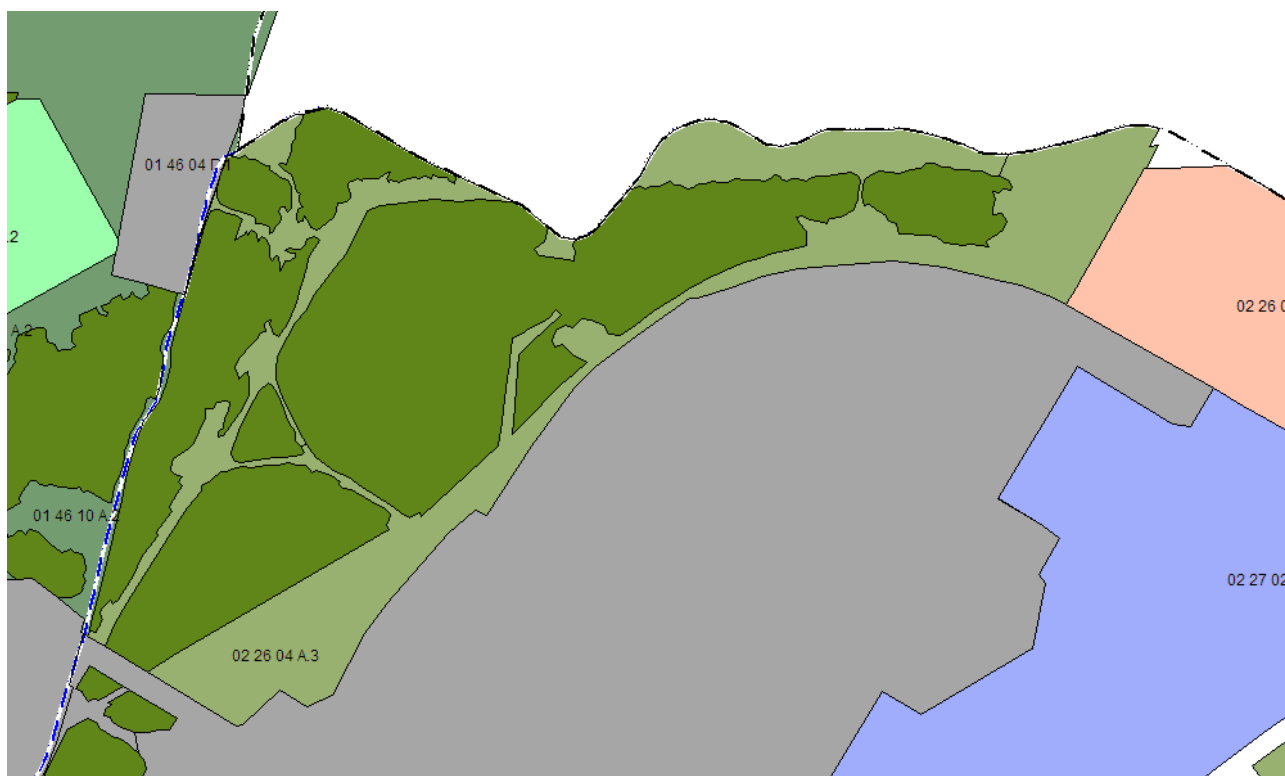
**А.В. Шмидт**

Глава города Челябинска

**Н.П. Котова**

**Вносимые изменения  
в Правила землепользования и застройки города Челябинска**

Номер градостроительной зоны	Характер вносимых изменений	Градостроительный индекс зон	
		действующее зонирование	с учетом изменений
02 26	- изменение границ территориальной зоны 04	02 26 04 А.3	02 26 04 А.3



Председатель  
Челябинской городской Думы

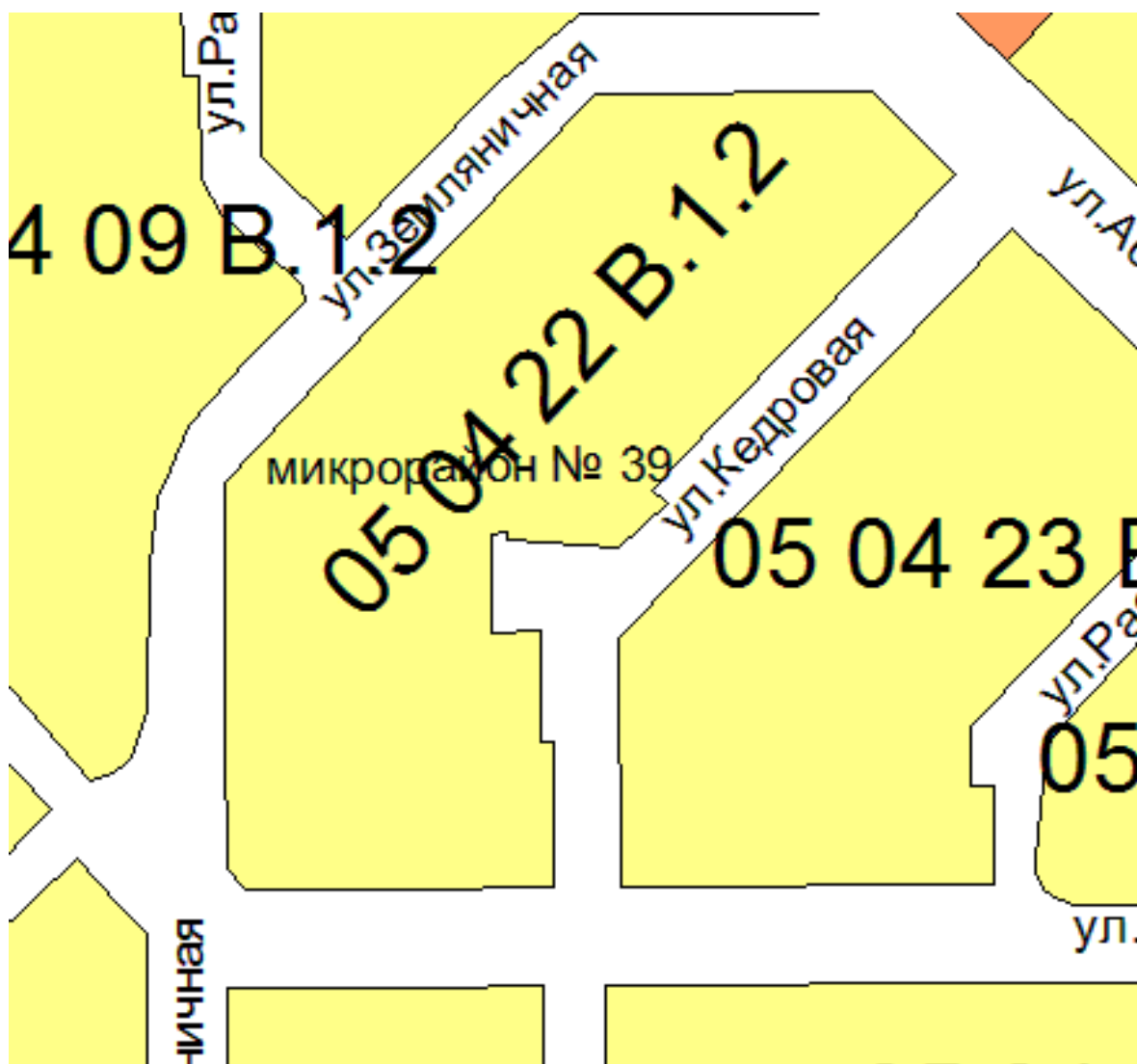
**А.В. Шмидт**

Глава города Челябинска

**Н.П. Котова**

**Вносимые изменения  
в Правила землепользования и застройки города Челябинска**

Номер градостроительной зоны	Характер вносимых изменений	Градостроительный индекс зон	
		действующее зонирование	с учетом изменений
05 04	- изменение границ территориальной зоны 22	05 04 22 В.1.2	05 04 22 В.1.2



Председатель  
Челябинской городской Думы

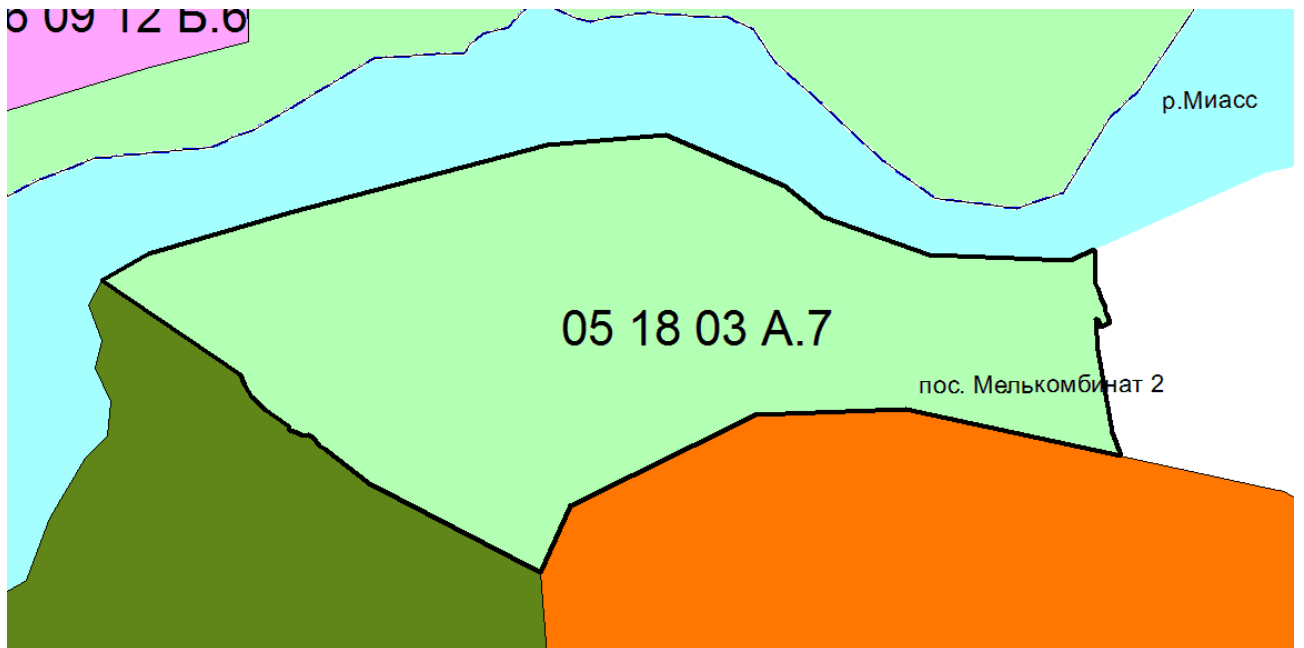
**А.В. Шмидт**

Глава города Челябинска

**Н.П. Котова**

**Вносимые изменения  
в Правила землепользования и застройки города Челябинска**

Номер градостроительной зоны	Характер вносимых изменений	Градостроительный индекс зон	
		действующее зонирование	с учетом изменений
05 18	- изменение границ территориальной зоны 03	05 18 03 А.7	05 18 03 А.7



Председатель  
Челябинской городской Думы

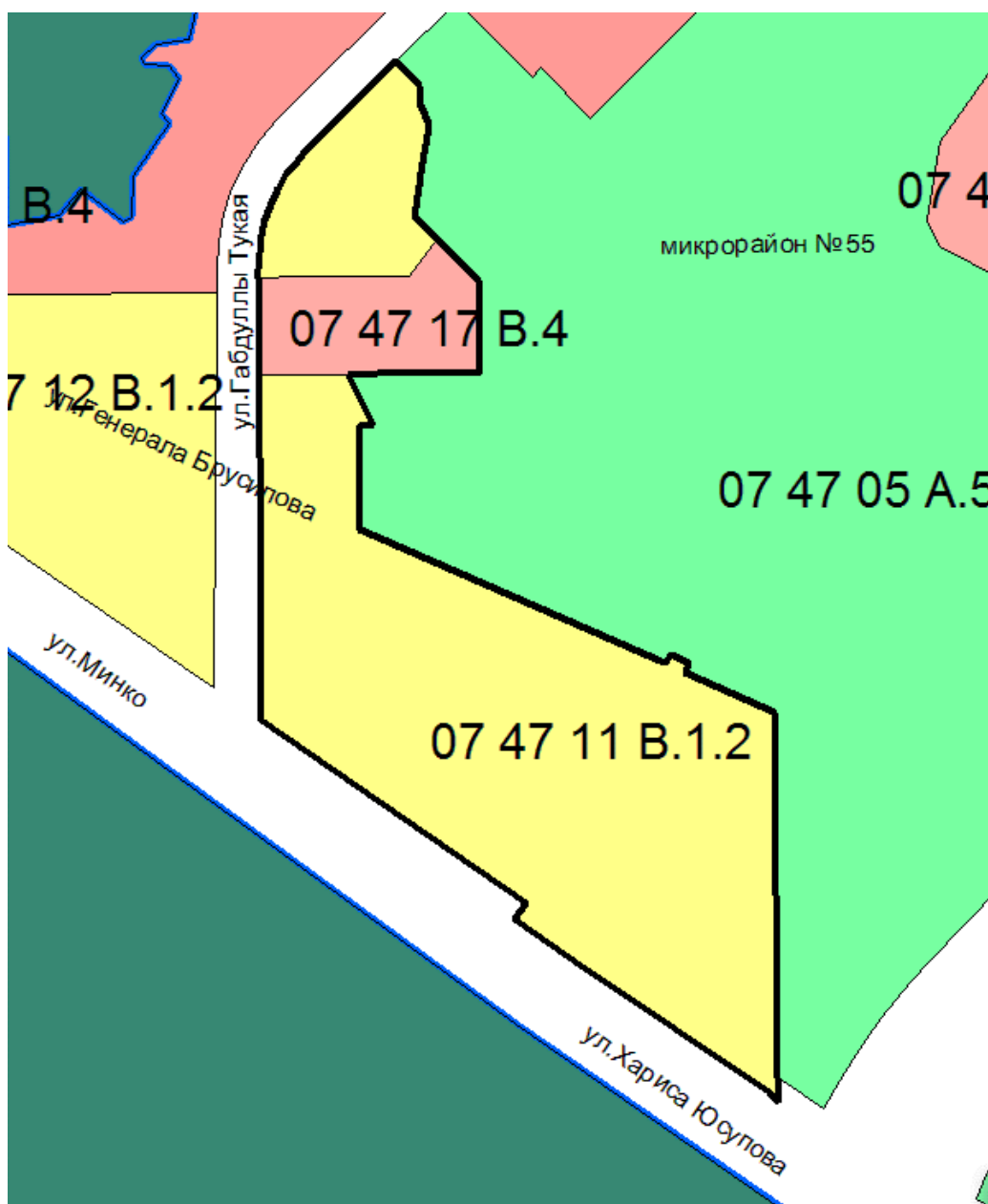
**А.В. Шмидт**

Глава города Челябинска

**Н.П. Котова**

**Вносимые изменения  
в Правила землепользования и застройки города Челябинска**

Номер градостроительной зоны	Характер вносимых изменений	Градостроительный индекс зон	
		действующее зонирование	с учетом изменений
07 47	- изменение границ территориальных зон 11, 17	07 47 11 В.1.2 07 47 17 В.4	07 47 11 В.1.2 07 47 17 В.4



Председатель  
Челябинской городской Думы

**А.В. Шмидт**

Глава города Челябинска

**Н.П. Котова**