

О внесении изменений в решение Челябинской городской Думы от 29.08.2023 № 41/23 «Об утверждении Правил землепользования и застройки города Челябинска» в части территориальных зон 02 35 01 А.3 и 02 35 06 В.1.2, 04 13 14 В.1.1, 04 14 40 В.1.1, 04 15 19 В.1.1

В соответствии с частью 11 статьи 33 Градостроительного кодекса Российской Федерации, Федеральным законом от 06 октября 2003 года № 131-ФЗ «Об общих принципах организации местного самоуправления в Российской Федерации», Уставом города Челябинска

Челябинская городская Дума
РЕШАЕТ:

1. Внести изменения в приложение 3 «Часть 3.1. Карта градостроительного зонирования города Челябинска» к решению Челябинской городской Думы от 29.08.2023 № 41/23 «Об утверждении Правил землепользования и застройки города Челябинска» в части границ территориальных зон 02 35 01 А.3 и 02 35 06 В.1.2 (в отношении земельного участка с кадастровым номером 74:36:0209009:102) в Тракторозаводском районе города Челябинска (приложение 1), территориальной зоны 04 13 14 В.1.1 (в отношении земельного участка с кадастровым номером 74:36:0404053:24) в Советском районе города Челябинска (приложение 2), территориальной зоны 04 14 40 В.1.1 (в отношении земельного участка с кадастровым номером 74:36:0404050:19) в Советском районе города Челябинска (приложение 3), территориальной зоны 04 15 19 В.1.1 (в отношении земельного участка с кадастровым номером 74:36:0404045:53) в Советском районе города Челябинска (приложение 4).

2. Внести настоящее решение в раздел 6 «Градостроительство» нормативной правовой базы местного самоуправления города Челябинска.

3. Ответственность за исполнение настоящего решения возложить на начальника Управления по архитектурно-градостроительному проектированию города Челябинска О.С. Никитину.

4. Контроль исполнения настоящего решения поручить постоянной комиссии городской Думы по городскому хозяйству и градостроительству (К.В. Ветхов).

5. Настоящее решение вступает в силу со дня его официального опубликования.

Председатель
Челябинской городской Думы

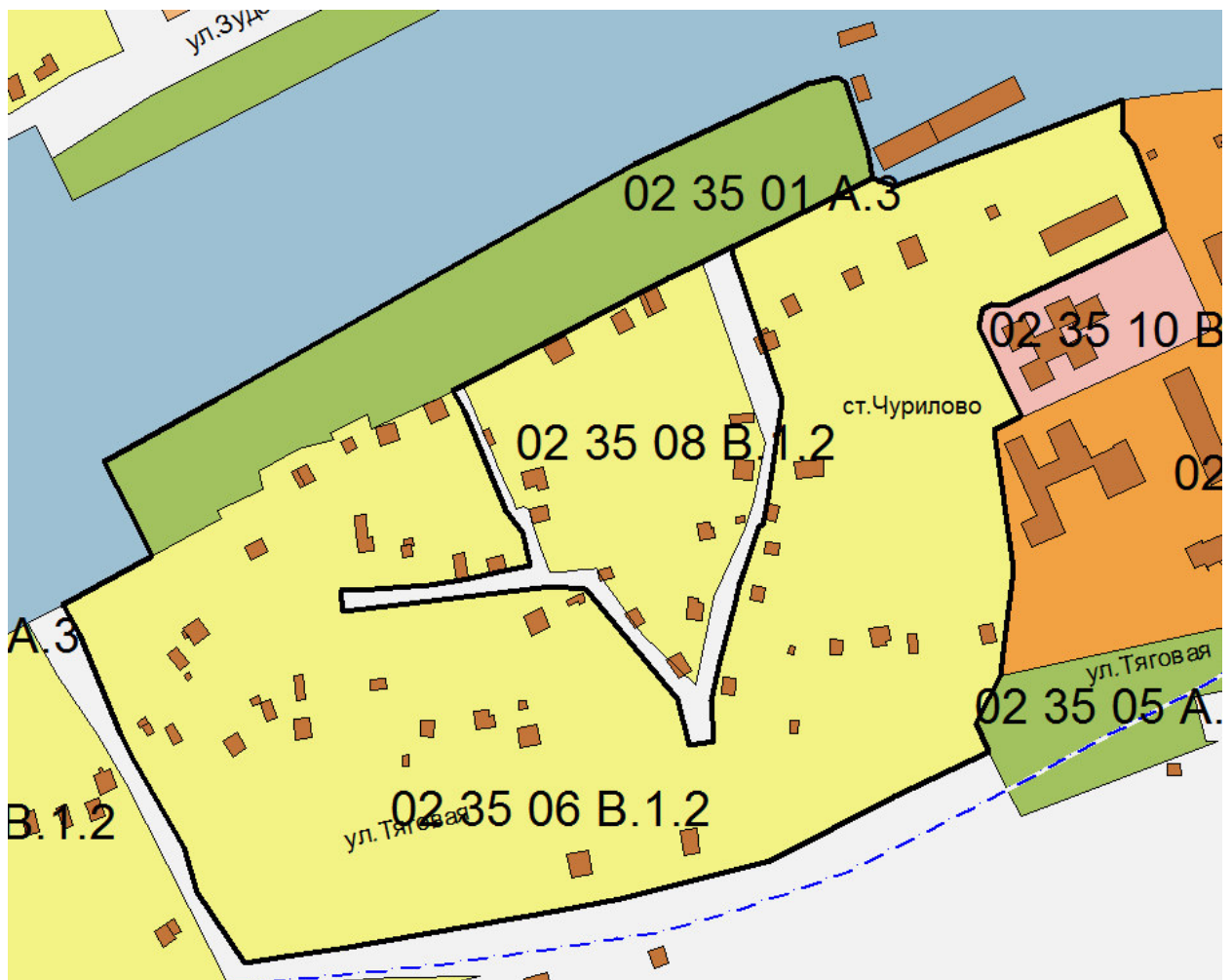
А.В. Шмидт

Глава города Челябинска

Н.П. Котова

**Вносимые изменения
в Правила землепользования и застройки города Челябинска**

Номер градостроительной зоны	Характер вносимых изменений	Градостроительный индекс зон	
		действующее зонирование	с учетом изменений
02 35	– изменение границ территориальных зон 01, 06	02 35 01 А.3 02 35 06 В.1.2	02 35 01 А.3 02 35 06 В.1.2



Председатель
Челябинской городской Думы

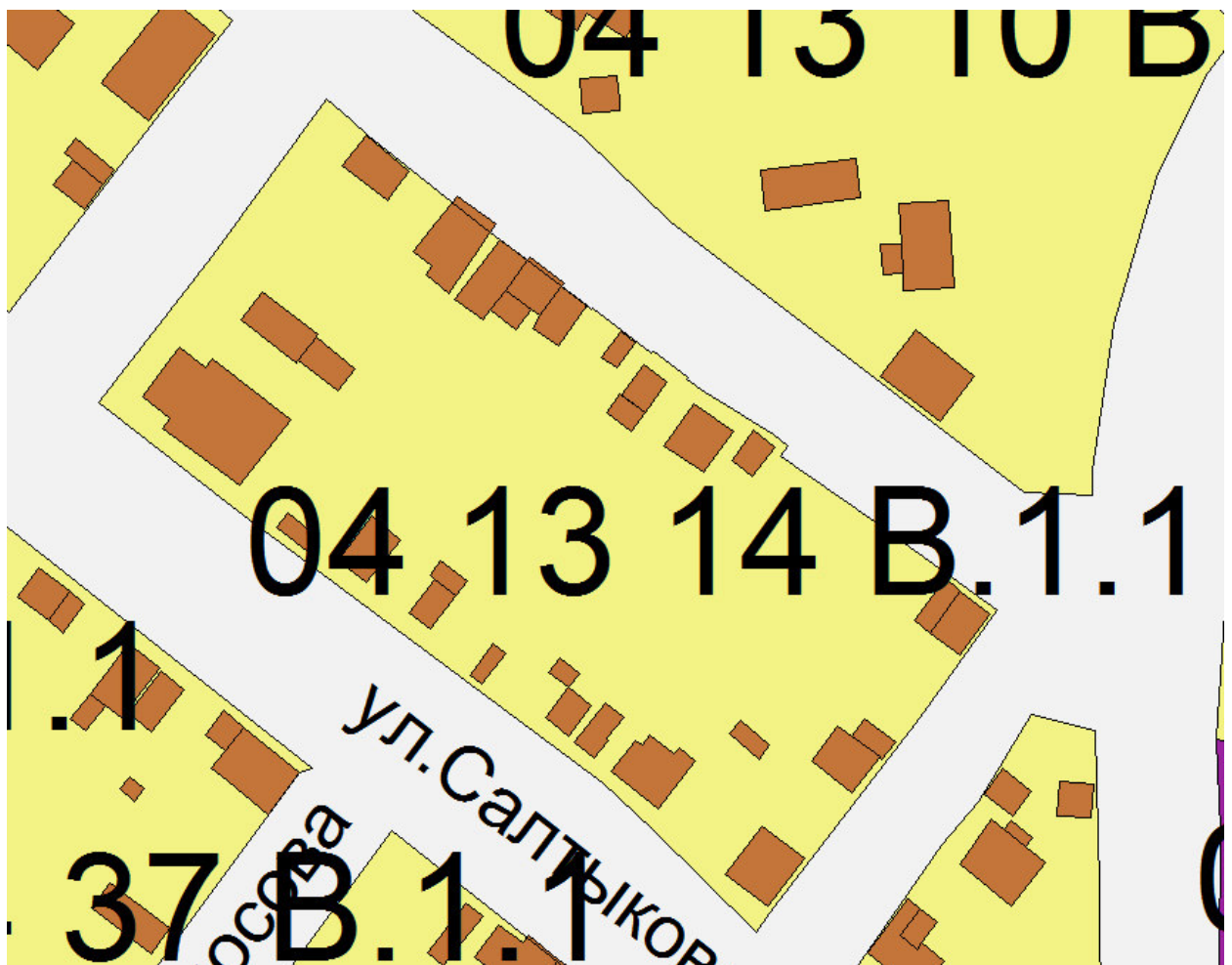
А.В. Шмидт

Глава города Челябинска

Н.П. Котова

**Вносимые изменения
в Правила землепользования и застройки города Челябинска**

Номер градостроительной зоны	Характер вносимых изменений	Градостроительный индекс зон	
		действующее зонирование	с учетом изменений
04 13	– изменение границ территориальной зоны 14	04 13 14 В.1.1	04 13 14 В.1.1



Председатель
Челябинской городской Думы

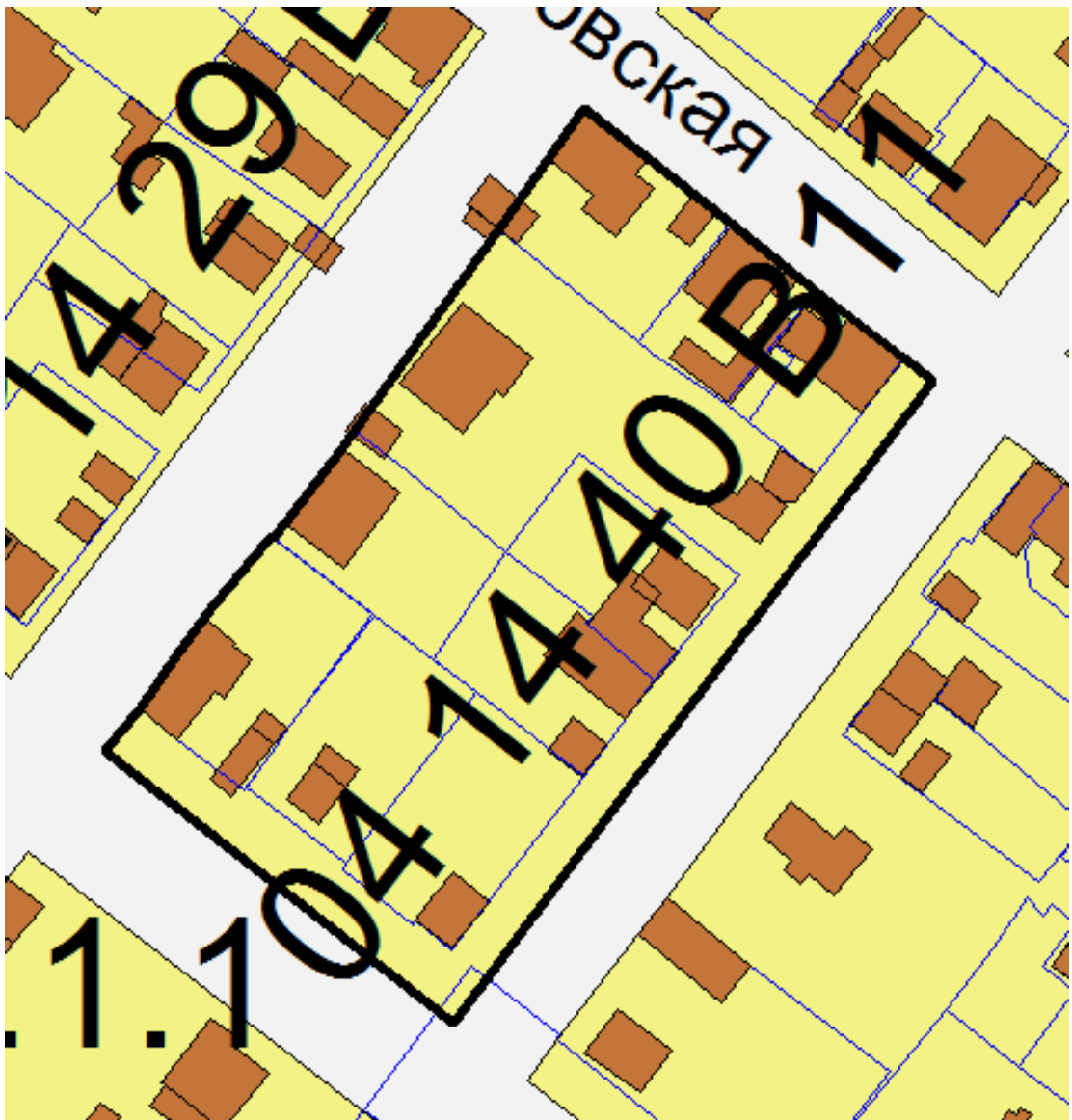
А.В. Шмидт

Глава города Челябинска

Н.П. Котова

**Вносимые изменения
в Правила землепользования и застройки города Челябинска**

Номер градостроительной зоны	Характер вносимых изменений	Градостроительный индекс зон	
		действующее зонирование	с учетом изменений
04 14	– изменение границ территориальной зоны 40	04 14 40 В.1.1	04 14 40 В.1.1



Председатель
Челябинской городской Думы

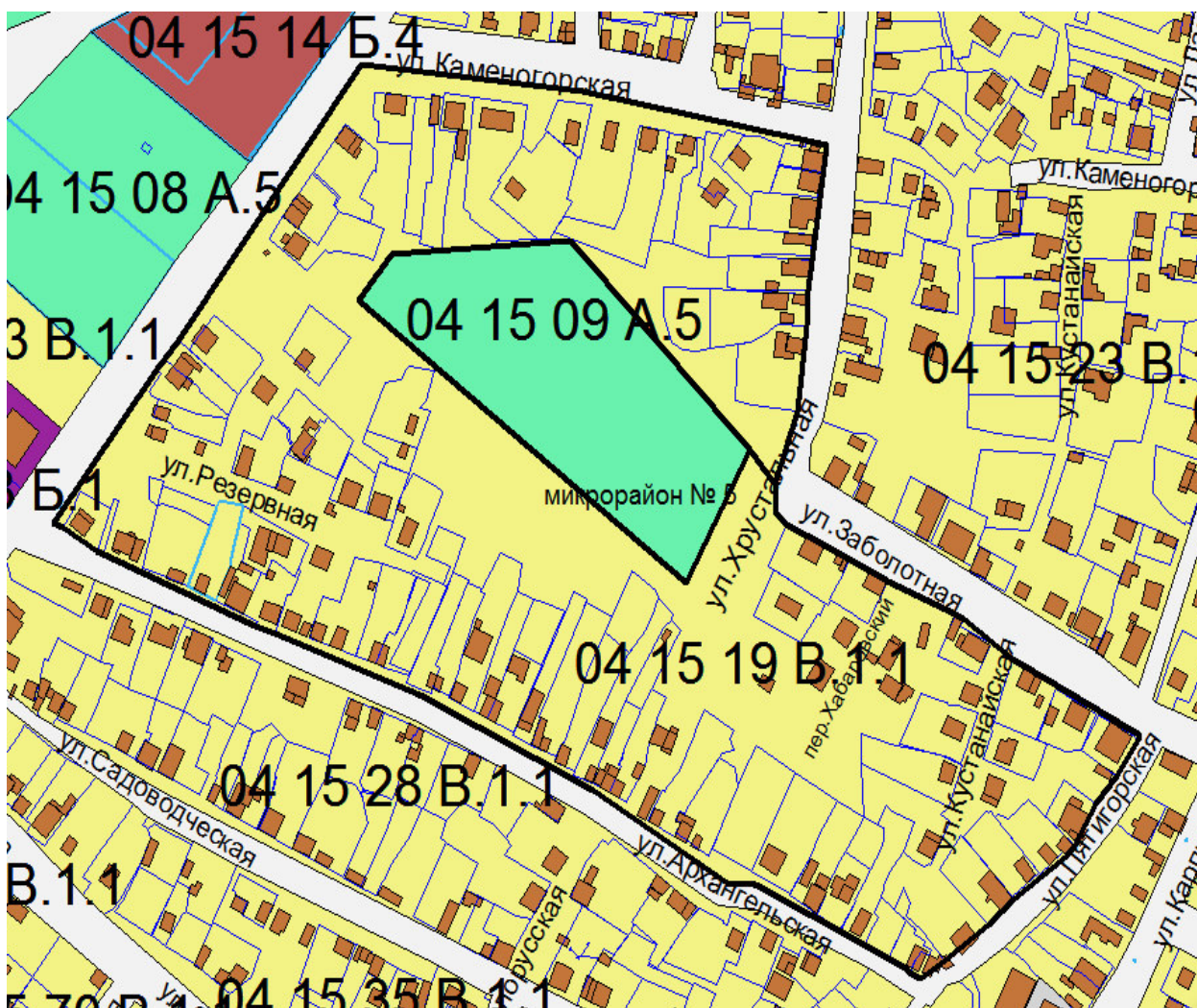
А.В. Шмидт

Глава города Челябинска

Н.П. Котова

**Вносимые изменения
в Правила землепользования и застройки города Челябинска**

Номер градостроительной зоны	Характер вносимых изменений	Градостроительный индекс зон	
		действующее зонирование	с учетом изменений
04 15	– изменение границ территориальной зоны 19	04 15 19 В.1.1	04 15 19 В.1.1



Председатель
Челябинской городской Думы

А.В. Шмидт

Глава города Челябинска

Н.П. Котова