




Каталог координат образуемых и (или) изменяемых земельных участков (далее – ЗУ) (система координат МСК-74)				Каталог координат образуемых и (или) изменяемых земельных участков (далее – ЗУ) (система координат МСК-74)									
Условный номер ЗУ на плане	Координаты характерных точек			Условный номер ЗУ на плане	Координаты характерных точек								
	№ точки	X	Y		№ точки	X	Y						
2	1	608210.42	2316096.22	5	1	608 092.57	2 316 193.44						
	2	608210.43	2316097.83		2	608 097.37	2 316 199.59						
	3	608214.83	2316160.78		3	608 092.25	2 316 203.59						
	4	608210.93	2316161.32		4	608 087.45	2 316 197.45						
	5	608226.88	2316258.21		1	608 092.57	2 316 193.44						
	6	608220.73	2316257.91	Каталог координат границы территории проектирования (система координат МСК-74)				Каталог координат линий застройки (система координат МСК-74)					
	7	608204.04	2316156.20										
	8	608201.20	2316102.77	Координаты характерных точек				Координаты характерных точек					
	9	608203.26	2316102.70					№ точки	X	Y			
	3	10	608207.58	2316099.71	1	608210.32	2316082.83	1	608070.59	2316256.61			
1		608210.42	2316096.22	2	608210.42	2316096.22	2	608050.21	2316230.53				
2		608210.32	2316082.83	3	608207.58	2316099.71	Каталог координат территории (система координат МСК-74)						
3		608207.58	2316099.71	4	608203.26	2316102.70							
4		608203.26	2316102.70	5	608201.20	2316102.77							
5		608201.20	2316102.77	6	608170.05	2316103.82							
6		608170.05	2316103.82	7	608158.91	2316083.17							
7		608158.91	2316083.17	8	608171.53	2316083.09							
8	608171.53	2316083.09	1	608210.32	2316082.83								
1	608210.32	2316082.83	№ точки	X	Y								
4	1	608204.04	2316156.20	1	608210.43	2316097.83							
	2	608220.73	2316257.91	2	608214.83	2316160.78							
	3	608203.09	2316257.07	3	608210.93	2316161.32							
	4	608169.83	2316282.56	4	608226.88	2316258.21							
	5	608158.55	2316291.27	5	608203.09	2316257.07							
	6	608108.40	2316227.08	6	608169.83	2316282.56							
	7	608066.63	2316259.70	7	608158.55	2316291.27							
	8	608047.52	2316235.23	8	608108.40	2316227.08							
	9	608062.80	2316208.47	9	608108.40	2316227.08							
	10	608064.58	2316210.66	10	608066.63	2316259.70							
	11	608067.07	2316208.46	11	608047.52	2316235.23							
	12	608065.01	2316206.06	12	608062.80	2316208.47							
	13	608069.28	2316201.35	13	608064.58	2316210.66							
	14	608070.75	2316203.19	14	608067.07	2316208.46							
	15	608087.45	2316197.45	15	608065.01	2316206.06							
	16	608092.25	2316203.59	16	608069.28	2316201.35							
	17	608097.37	2316199.59	17	608070.75	2316203.19							
	18	608092.57	2316193.44	18	608106.99	2316174.87							
	19	608087.45	2316197.45	19	608063.92	2316119.71							
	20	608070.75	2316203.19	20	608083.92	2316103.22							
	21	608106.99	2316174.87	21	608107.83	2316083.51							
	22	608063.92	2316119.71	22	608171.53	2316083.09							
	23	608083.92	2316103.22	1	608210.32	2316082.83							
	24	608107.83	2316083.51	1	608210.43	2316097.83							
	25	608158.91	2316083.17										
	26	608170.05	2316103.82										
	27	608201.20	2316102.77										
	1	608204.04	2316156.20										



						<b>043 - 2023</b>		
						г. Челябинск, Курчатовский район		
Изм.	Копуч.	Лист	Ндок.	Подпись	Дата	Стадия	Лист	Листов
						ПМ	3.3	
ГИП		Иняева			16.24.	Документация по планировке территории (проект межевания территории) в границах территориальной зоны 07 06 02 Б.4		
Разработал		Иняева				Проект межевания территории (каталоги координат)		
						АДМИНИСТРАЦИЯ ГОРОДА ЧЕЛЯБИНСКА АРХИТЕКТУРНО-ПЛАНИРОВОЧНЫЙ ЦЕНТР МУНИЦИПАЛЬНОЕ КАЗЕННОЕ УЧРЕЖДЕНИЕ		

Вх. 8085 от 26.06.24