







План межевания. М1:1000



Условные обозначения:

-  Граница проектирования
-  Действующие красные линии
-  Линия застройки
-  Существующие здания, строения, сооружения (по сведениям результатов инженерно-геодезических изысканий)
-  Образуемые и/или изменяемые земельные участки
-  Условный номер образуемого и/или изменяемого земельного участка



1. Доступ к земельному участку позиции 5 будет обеспечиваться посредством земельного участка позиции 4, границы сервитута будут определены после уточнения местоположения планируемых к строительству объектов капитального строительства на земельном участке 4.
2. Сведения об образуемых и (или) изменяемых земельных участках, см. лист 3.2.
3. Каталоги координат см. лист 3.3.

пр. Победы

						043 - 2023			
						г. Челябинск, Курчатовский район			
Изм.	Коп.ч.	Лист	Ндок.	Подпись	Дата	Документация по планировке территории (проект межевания территории) в границах территориальной зоны 07 06 02 Б.4	Стадия	Лист	Листов
							ПМ	3.1	
ГИП		Иняева			06.06.24	Проект межевания территории (план межевания). М 1:1000	АДМИНИСТРАЦИЯ ГОРОДА ЧЕЛЯБИНСКА АРХИТЕКТУРНО-ПЛАНИРОВОЧНЫЙ ЦЕНТР МУНИЦИПАЛЬНОЕ КАЗЕННОЕ УЧРЕЖДЕНИЕ		
Разработал		Иняева							

Вх. 8085 от 26.06.24