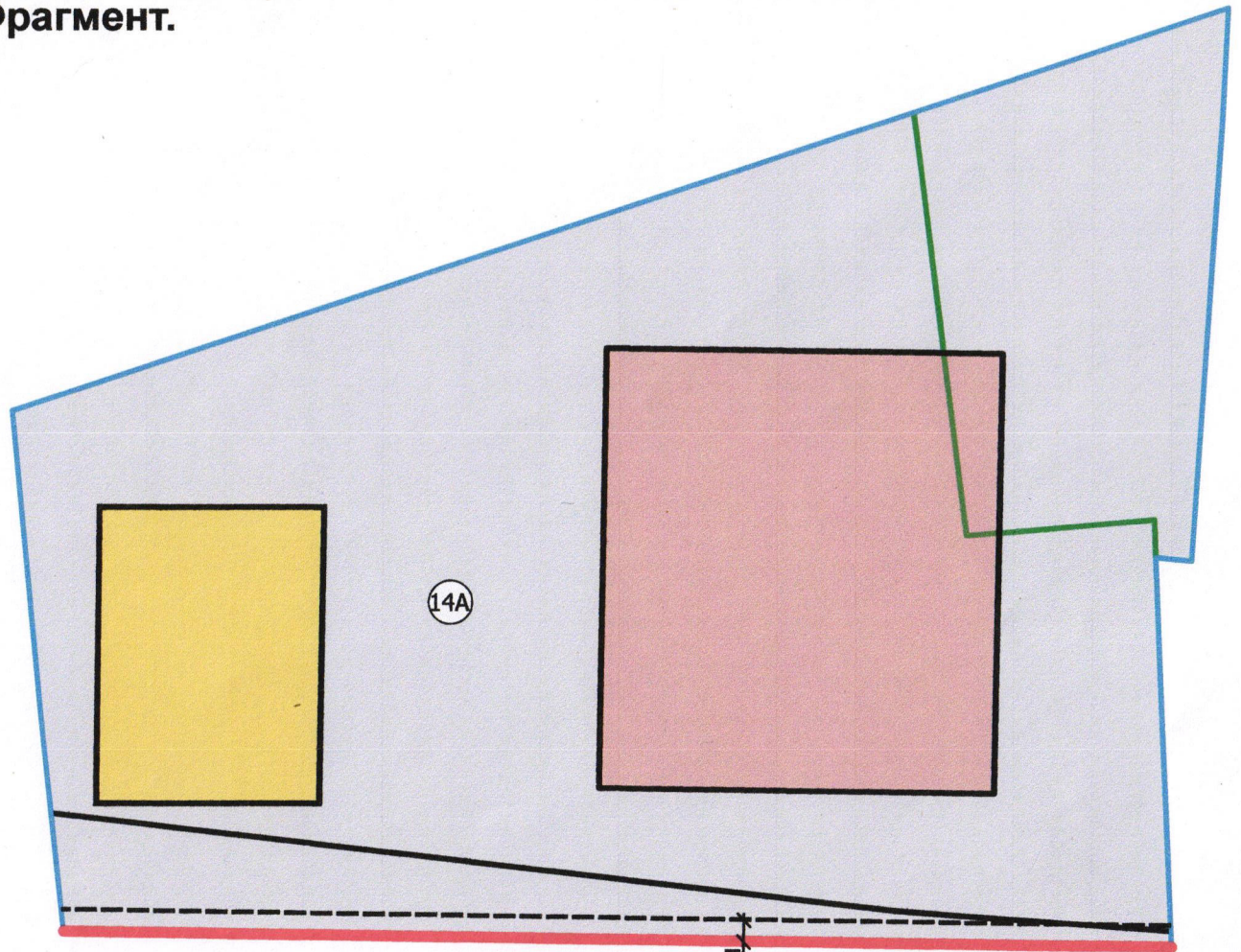
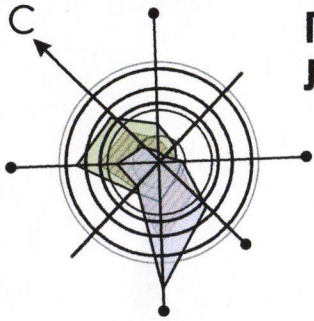










План межевания. Фрагмент.
Лист 2.1. М 1:1000.



УСЛОВНЫЕ ОБОЗНАЧЕНИЯ

-  - красные линии
-  - границы кадастрового учета
-  - объекты капитального строительства, поставленный на кадастровый учет
-  - образуемые земельные участки
-  - номер земельного участка на плане
-  - проектируемые здания и сооружения
-  - линия застройки (3м)

Вносимые изменения:

 вносимые данным проектом изменения

Чашин
Сиднев

ул. Трубников 3м

						020419 - ГПИМ		
						г. Челябинск, Ленинский район		
Изм.	Кол. уч	Лист	№ док.	дата	Подпись	Стадия	Лист	Листов
						ГПИМ	2.1	3
Проект внесения изменений в проект планировки территории с проектом межевания территории в части земельных участков с кадастровыми номерами 74:36:0325001:46, 74:36:0325001:47 документации по планировке территории, утвержденной постановлением Администрации города Челябинска от 12.12.2019 № 728-п								
ГАП		Тагиров Д.И.		06.24	<i>[Signature]</i>	Основная часть, подлежащая утверждению. План межевания. Фрагмент. М 1:1000		
Разработал		Тагиров Д.И.		06.24	<i>[Signature]</i>			

60/7485 от 11.06.24

