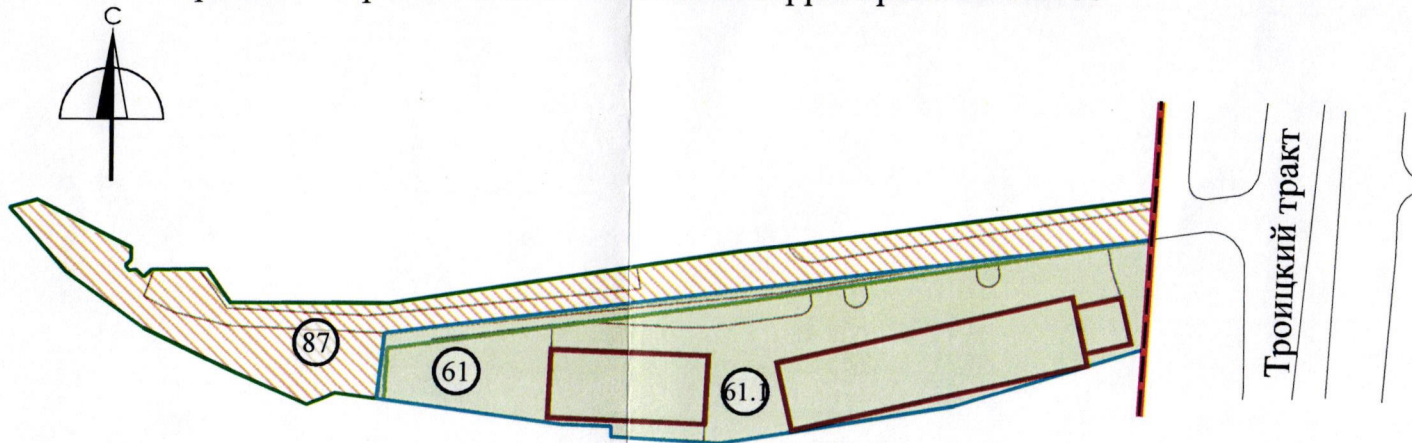









Фрагмент чертежа «План межевания территории» М 1:2000




Условные обозначения

-  Красные линии
-  Линия регулирования застройки
-  Земельные участки образуемые и изменяемые проектом (I этап)
-  Земельные участки образуемые и изменяемые проектом (II этап)
-  Линейные объекты инженерной и транспортной инфраструктур
-  Номер земельного участка на плане
-  Существующий объект капитального строительства по сведениям ЕГРН

Преобразования земельных участков, предложенные проектом, возможны после приведения исходных земельных участков в соответствии требованиям действующего законодательства.

Категория существующих, образуемых и изменяемых земельных участков-земли населенных пунктов.

 - изменения, вносимые данным проектом

Фрагмент таблицы «Сведения об образуемых и изменяемых земельных участках»

Вид разрешенного использования земельного участка	(6.9) склад, (4.1) деловое управление участка			
61.1 Наименование объекта	Нежилое здание, склад бетонных изделий, склад бетонных изделий № 2			
Классификатор, код вида разрешенного использования земельного участка	6.9, 4.1			
Возможные способы образования земельного участка:				
Образование земельного участка путем перераспределения земельного участка поз. 61 и земель, находящихся в государственной или муниципальной собственности (II этап)				
Номер точки	X	Y	Исходная площадь земельного участка, га	Проектная площадь земельного участка, га
1	597296.13	2322488.20	0.6382	0.6871
2	597323.61	2322690.26		
3	597324.12	2322693.32		
4	597294.88	2322691.72		
5	597293.81	2322688.31		
6	597278.70	2322640.55		
7	597267.91	2322578.38		
8	597269.26	2322548.96		
9	597272.11	2322548.94		
10	597272.34	2322535.72		
11	597278.26	2322488.09		
12	597278.48	2322486.29		
Вид разрешенного использования земельного участка	(12.0.1) улично-дорожная сеть, (12.0.2) благоустройство территории, (3.1.1) предоставление коммунальных услуг			
87 Наименование объекта	Проезд общего пользования			
Классификатор, код вида разрешенного использования земельного участка	12.0.1, 12.0.2, 3.1.1			
Возможные способы образования земельного участка:				
Образование земельного участка из земель, находящихся в государственной или муниципальной собственности				
Номер точки	X	Y	Исходная площадь земельного участка, га	Проектная площадь земельного участка, га
1	597321.74	2322600.62	-	0.3947
2	597319.47	2322583.68		
3	597304.09	2322489.69		
4	597304.06	2322487.02		
5	597303.46	2322446.64		
6	597312.42	2322440.23		
7	597312.02	2322425.23		
8	597310.16	2322423.20		
9	597311.99	2322421.08		
10	597311.73	2322419.24		
11	597313.17	2322418.23		
12	597314.68	2322419.62		
13	597317.14	2322419.68		
14	597317.93	2322419.70		
15	597330.42	2322394.46		
16	597328.26	2322386.83		
17	597322.52	2322392.05		
18	597311.17	2322402.34		
19	597296.61	2322423.24		
20	597285.17	2322447.51		
21	597276.65	2322467.47		
22	597279.85	2322475.30		
23	597278.48	2322486.29		
24	597296.13	2322488.20		
25	597323.61	2322690.26		
26	597324.12	2322693.31		
27	597334.43	2322693.88		
28	597334.59	2322690.98		

Согласовано:

Взаим.инв.№

Подп. и дата

Инв.№подл.

Handwritten signature

Изм	К.уч	Лист	№док	Подпись	Дата
				<i>Handwritten signature</i>	01.09.24
ГАП	Андриянова У.О			<i>Handwritten signature</i>	01.09.24
Разраб.	Андриянова У.О			<i>Handwritten signature</i>	01.09.24

387.24- ПМ

г. Челябинск, Советский район

Проект внесения изменений в проект межевания территории в части земельных участков позиций 61, 87 на листе «План межевания территории» документации по планировке территории, утвержденной постановлением Администрации города Челябинска от 18.11.2019 № 610-п

Стадия Лист Листов

ПМ 3

План межевания территории (фрагмент)

ООО «Комплекс-Проект»

Handwritten note: Вх. 11845 от 17.09.24