










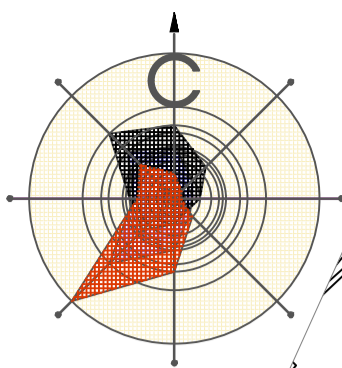


Проект межевания территории М 1:2000

Условные обозначения

-  -граница проектирования согласно распоряжению о подготовке ДПТ
-  -действующие красные линии
-  -линия застройки
-  -существующие земельные участки
-  -существующий объект капитального строительства по сведениям ЕГРН
-  -существующий объект капитального строительства по сведениям результатов инженерно-геодезических изысканий
-  -проектируемое здание или сооружение*
-  -реконструируемое здание или сооружение*
-  -образуемые и/или изменяемые земельный участки
-  -сервитут
-  8.2 -номер образуемого и/или изменяемого земельного участка
-  1.1 -условный номер объекта капитального строительства



Примечание:

* Проектируемые и реконструируемые здания и сооружения отображены в соответствии с документацией по планировке территории, утвержденной постановлением Администрации города Челябинска от 06.07.2016 № 272-п;
Линия застройки совпадает с красной линией.

Согласовано	
Инь.И подл.	Взам. инв.И
Подл. и дата	

		АПЦ - 036.25		
		г. Челябинск, Советский район		
Изм.	Кол.	Лист	Недок	Подпись
		Документация по планировке территории (проект межевания территории в виде отдельного документа) в границах ул. Короленко, ул. Потребительской 1-ой, Потребительской 3-й (проект.), границы земельного участка ОАО "РЖД" в Советском районе города Челябинска		
		стадия	лист	листов
		ПМ	3.1	
Нач. отдела	Бабин В. В.	Проект межевания территории (план межевания). М1:2000		
Проверил	Бабин В. В.	АДМИНИСТРАЦИЯ ГОРОДА ЧЕЛЯБИНСКА АРХИТЕКТУРНО-ПЛАНИРОВОЧНЫЙ ЦЕНТР МУНИЦИПАЛЬНОЕ КАЗЕННОЕ УЧРЕЖДЕНИЕ		
Разработал	Ахметгалина			