










Условные обозначения:

-  Граница проектирования
-  Действующие красные линии
-  Отменяемые красные линии
-  Устанавливаемые красные линии
-  Линия застройки
-  Береговая линия (граница водного объекта)
-  Береговая полоса водного объекта
-  Существующие земельные участки
-  Проектируемые объекты капитального строительства



						АПЦ - 032.2025		
						г. Челябинск, Советский район		
Изм.	Колуч.	Лист	Ндок.	Подпись	Дата	Документации по планировке территории (проект межевания территории в составе проекта планировки территории) в границах территориальной зоны 04 40 06 Б.4 в Советском районе города Челябинска		
Нач. отдела		Бабин				ПМ	3.1	
Разработал		Иняева				Проект межевания территории (план межевания). М 1:1000		
						АДМИНИСТРАЦИЯ ГОРОДА ЧЕЛЯБИНСКА АРХИТЕКТУРНО-ПЛАНИРОВОЧНЫЙ ЦЕНТР МУНИЦИПАЛЬНОЕ КАЗЕННОЕ УЧРЕЖДЕНИЕ		